



โครงการเจาะบ่อบาดาล ขนาด  $\emptyset$  6 นิ้ว  
ลึกไม่น้อยกว่า 230.00 เมตร  
บริเวณบ้านกำนันสราวุธ วรรณรังษี หมู่ที่ 4 ตำบลเจ็ดริ้ว  
อำเภอบ้านแพ้ว จังหวัดสมุทรสาคร  
(อ้างอิงแบบมาตรฐานสำนักบริหารจัดการน้ำ กรมทรัพยากรน้ำ)



ชื่อโครงการ

โครงการเจาะบ่อบาดาล ขนาด ๑6 นิ้ว  
ลึกไม่น้อยกว่า 230.00 เมตร  
บริเวณบ้านกำนันสรารุท วรรณรังษี  
หมู่ที่ 4 ตำบลเจ็ดริ้ว อำเภอบ้านแพ้ว  
จังหวัดสมุทรสาคร  
(อ้างอิงแบบมาตรฐานสำนักบริหาร  
จัดการน้ำกรมทรัพยากรน้ำ)

แสดงแบบ

ร่าง - เจอนแบบ  
พ.อ.อ.  
64

อนุมัติ

9B  
( นายประเทือง กลัดบ้านเกาะ )  
นายกองค์การบริหารส่วนตำบลเจ็ดริ้ว

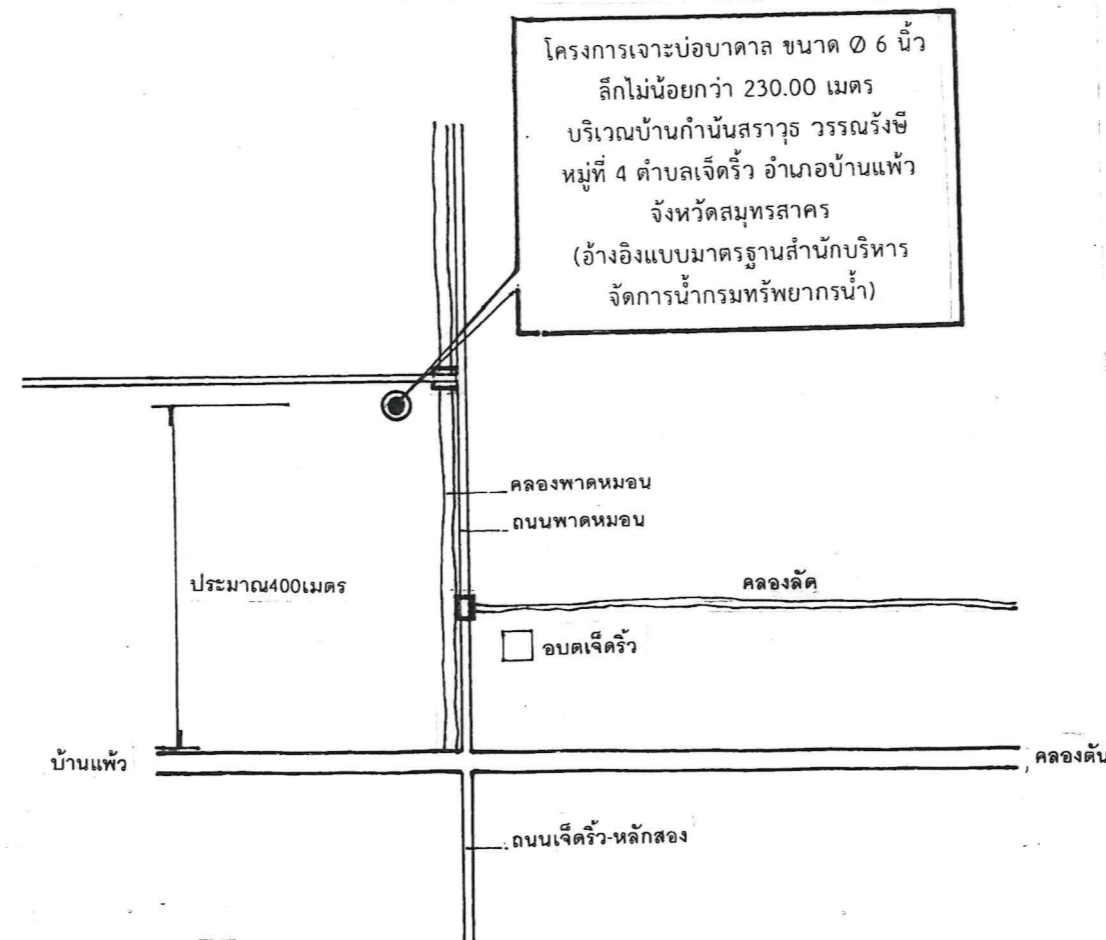
แบบเลขที่ 6 / 2568

แผ่นที่ 1 / 6

สถานที่ บ่อบาดาล บริเวณบ้านนายสุเทพ วรรณรังษี หมู่ที่ ๔ ตำบลเจ็ดริ้ว



ทิศเหนือ



แผนที่โดยสังเขป

รายละเอียดขั้นตอนการดำเนินงานโครงการเจาะบ่อบาดาล ขนาด ๐๖ นิ้ว ลึก ๒๓๐.๐๐ เมตร  
(รูปแบบรายการ อ้างอิงแบบมาตรฐานสำนักบริหารจัดการน้ำกรมทรัพยากรน้ำ)

๑. ผู้รับจ้างต้องดำเนินการเจาะบ่อบาดาล ขนาด ๐๖ นิ้ว ลึก ๒๓๐.๐๐ เมตร ท่อกรุ ASTM และต้องได้น้ำ

เพียงพอสำหรับอุปโภค - บริโภค พร้อมอุปกรณ์ครบชุด ตามรายการ รายละเอียด แบบแปลน และใบ

ประมาณราคาที่กำหนดให้ครบถ้วน พร้อมทั้งเอกสารต่างๆครบชุดที่ใช้สำหรับยื่นขออนุญาตการใช้น้ำต่อ  
กรมทรัพยากรน้ำ

๒. ผู้รับจ้างต้องดำเนินการ ติดตั้งเครื่องสูบน้ำชนิดจุ่มน้ำ ขนาด ๑๐ แรงม้า ๓ เฟส ท่อสูบน้ำดิบ ขนาด ๓ นิ้ว

พร้อมติดตั้งตู้คอนโทรลและอุปกรณ์ต่างๆ ครบชุดจนสามารถใช้งานได้ตามปกติ

๓. ผู้รับจ้างต้องดำเนินการ เทคอนกรีตรอบบ่อบาดาลตามแบบแปลนที่กำหนด พร้อมติดตั้งมิเตอร์น้ำ

ขนาด ๓ นิ้ว

๔. ผู้รับจ้างต้องดำเนินการ ฝังกลบบ่อบาดาลเดิม

๕. ผู้รับจ้างต้องดำเนินการ ก่อสร้างให้ครบถ้วน ตามรูปแบบรายการ รายละเอียด ตามใบประมาณราคา

ที่กำหนด



ชื่อโครงการ

โครงการเจาะบ่อบาดาล ขนาด ๐ 6 นิ้ว  
ลึกไม่น้อยกว่า 230.00 เมตร  
บริเวณบ้านกำนันสรารุจ วรณรังษี  
หมู่ที่ 4 ตำบลเจ็ดริ้ว อำเภอบ้านแพ้ว  
จังหวัดสมุทรสาคร  
(อ้างอิงแบบมาตรฐานสำนักบริหาร  
จัดการน้ำกรมทรัพยากรน้ำ)

แสดงแบบ

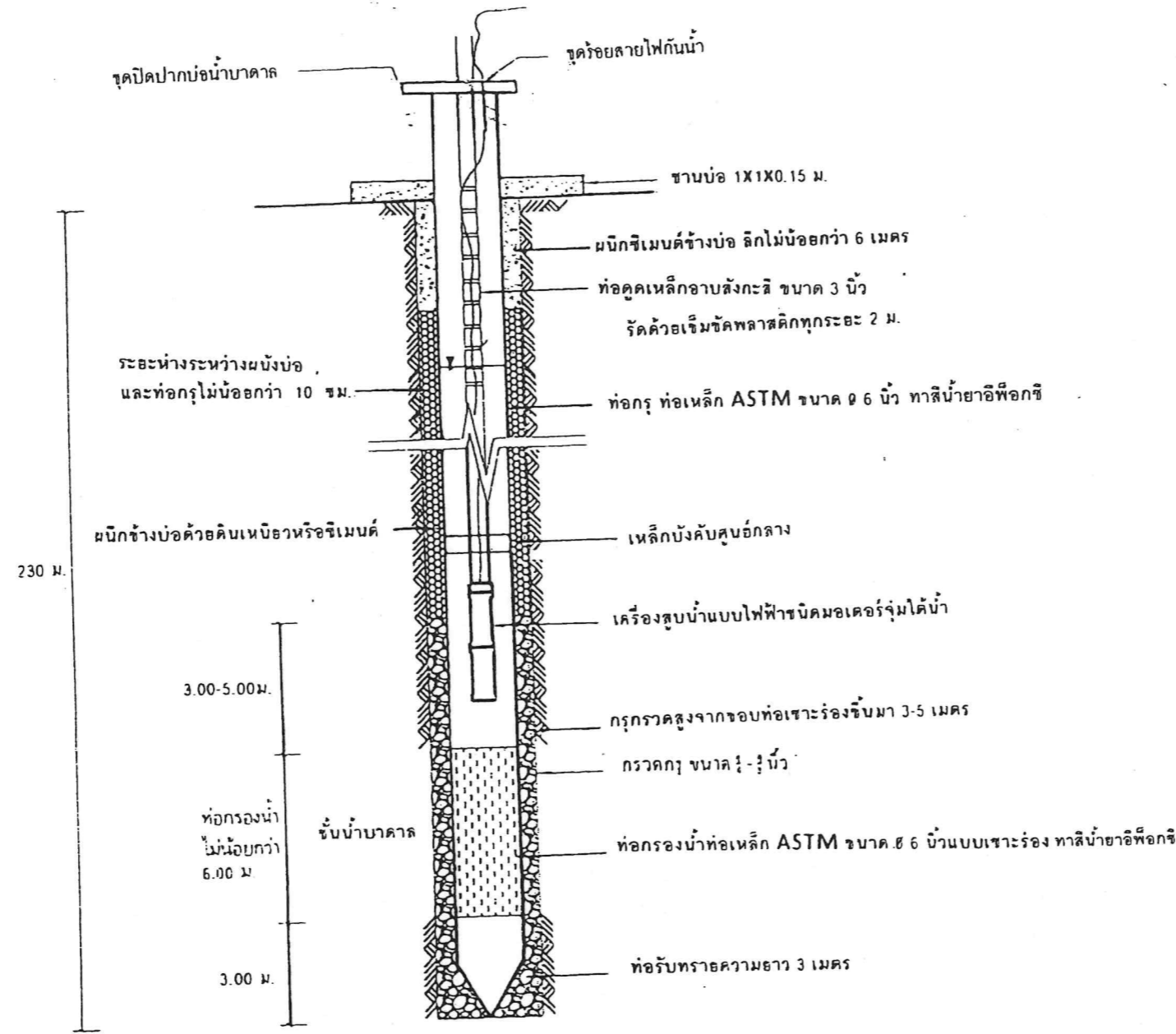
สำรวจ - เขียนแบบ  
พ.อ.พ. ๒

อนุมัติ

( นายประเทือง กลีบบัวเกาะ )  
นายกองค์การบริหารส่วนตำบลเจ็ดริ้ว

แบบเลขที่ 6, 2568

แผ่นที่ 2, 6



ภาพตัดบ่อน้ำบาดาล

หมายเหตุ

แบบก่อสร้างบ่อน้ำบาดาล อ้างอิงแบบมาตรฐานการก่อสร้างบ่อน้ำบาดาล สำนักทรัพยากรน้ำบาดาล  
กรมทรัพยากรน้ำบาดาล กระทรวงทรัพยากรธรรมชาติและสิ่งแวดล้อม  
ผู้รับจ้างต้องเจาะบ่อน้ำบาดาลให้ได้ความลึกไม่น้อยกว่า 230 เมตรและให้ได้ปริมาณน้ำ  
เพียงพอกับเครื่องสูบน้ำแบบไฟฟ้าชนิดมอเตอร์จุ่มได้ น้ำ ขนาด 10 แรงพร้อมเชื่อมต่อ  
อุปกรณ์ระหว่างบ่อน้ำบาดาลกับห้อง



ชื่อโครงการ

โครงการเจาะบ่อน้ำบาดาล ขนาด ๑6 นิ้ว ลึกไม่น้อยกว่า 230.00 เมตร บริเวณบ้านก้านนสรารุ วรณรังษี หมู่ที่ 4 ตำบลเจ็ดริ้ว อำเภอบ้านแพ้ว จังหวัดสมุทรสาคร (อ้างอิงแบบมาตรฐานสำนักบริหารจัดการน้ำกรมทรัพยากรน้ำ)

แสดงแบบ

สำรวจ - เขียนแบบ  
*[Signature]*

อนุมัติ

*[Signature]*  
(นายประเทือง กลับบ้านเกาะ)  
นายกองค์การบริหารส่วนตำบลเจ็ดริ้ว

แบบเลขที่ 6 / 2564

แผ่นที่ 3 / 6



ชื่อโครงการ

โครงการเจาะบ่อน้ำบาดาล ขนาด ๑๖ นิ้ว  
 ลึกไม่น้อยกว่า 230.00 เมตร  
 บริเวณบ้านกำนันสรราชูร วรณรังษี  
 หมู่ที่ 4 ตำบลเจ็ดริ้ว อำเภอบ้านแพ้ว  
 จังหวัดสมุทรสาคร  
 (อ้างอิงแบบมาตรฐานสำนักบริหาร  
 จัดการน้ำกรมทรัพยากรน้ำ)

แสดงแบบ

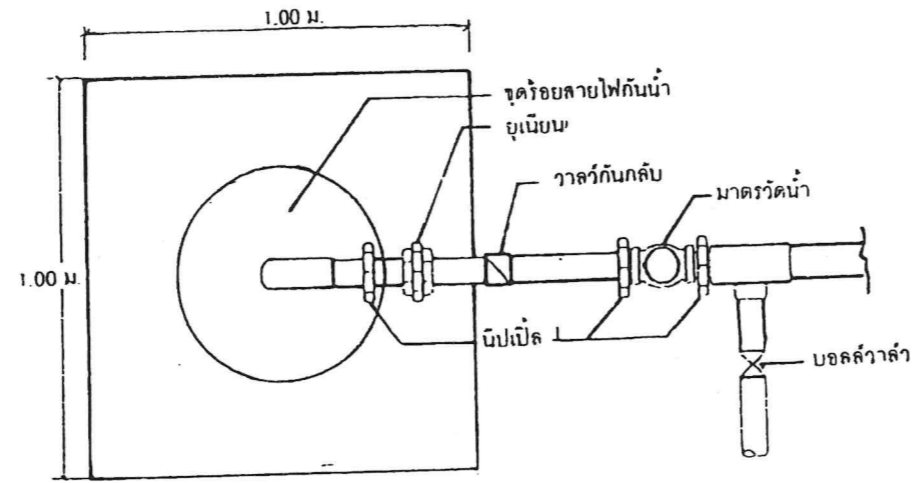
สำรวจ - เขียนแบบ  
 น.ส.พ. *[Signature]*  
*[Signature]*

อนุมัติ

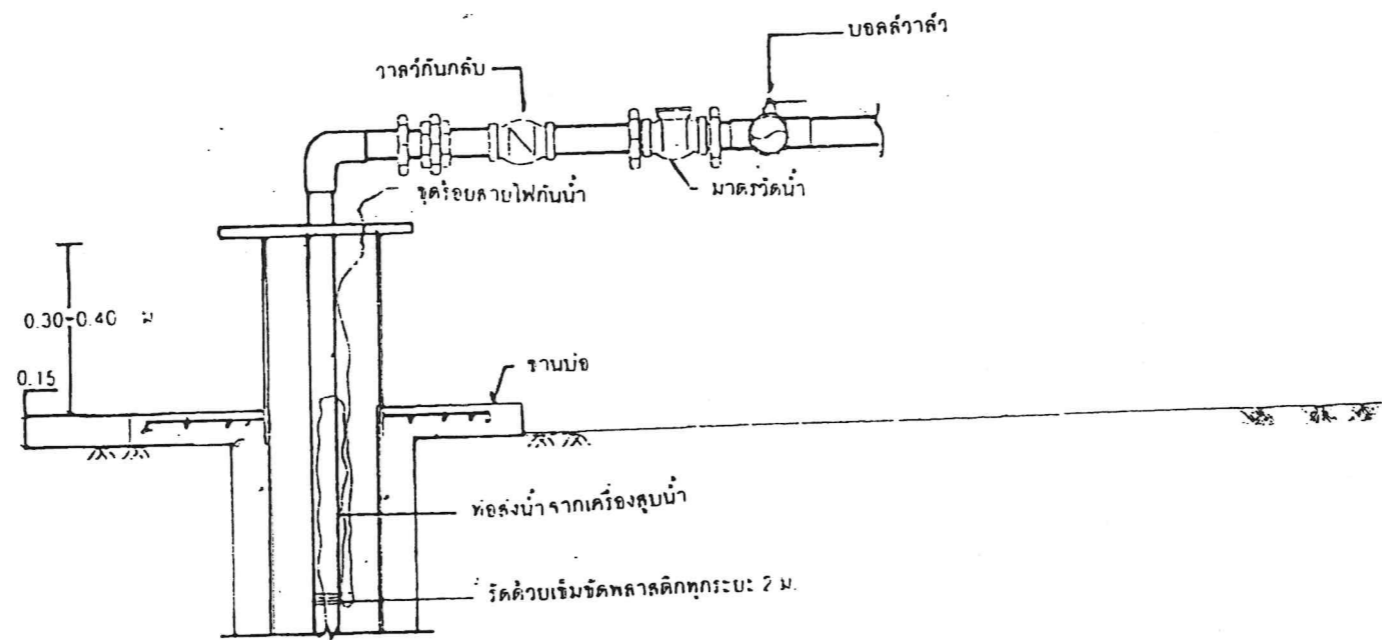
*[Signature]*  
 (นายประเทือง กลิ่นบ้านเกาะ)  
 นายกองค์การบริหารส่วนตำบลเจ็ดริ้ว

แบบเลขที่ *B* / 256๘

แผ่นที่ *4* / *6*



แบบแปลนบ่อน้ำบาดาล

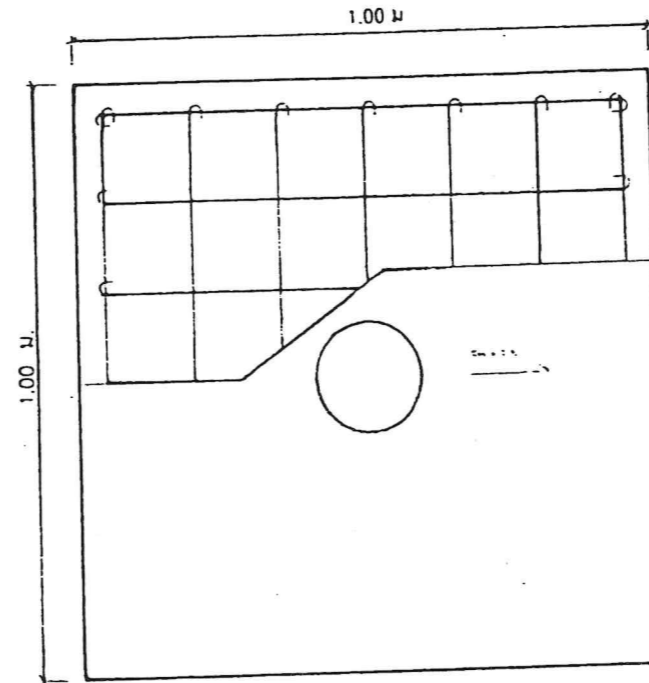
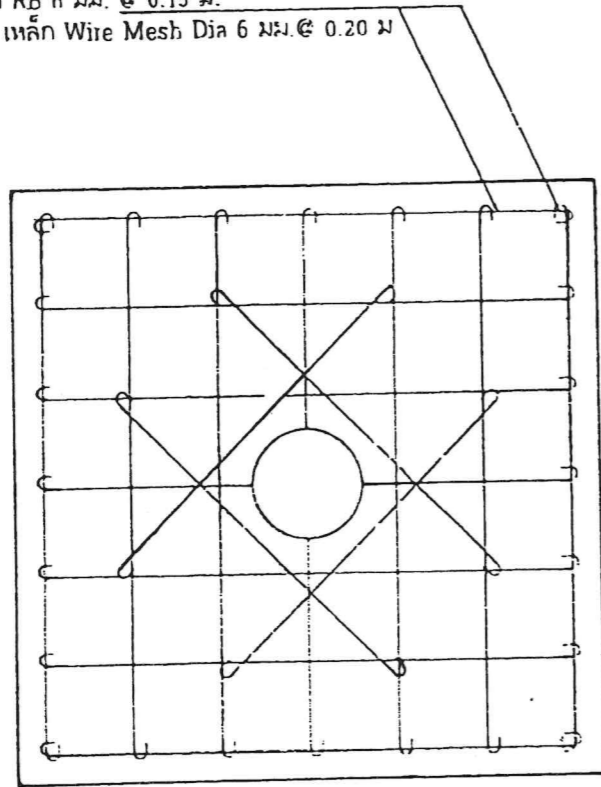


ภาพขยายการเดินท่อและสายไฟจากปากบ่อน้ำบาดาล

หมายเหตุ

แบบก่อสร้างบ่อน้ำบาดาล อ้างอิงแบบมาตรฐานการก่อสร้างบ่อน้ำบาดาล สำนักทรัพยากรน้ำบาดาล  
 กรมทรัพยากรน้ำบาดาล กระทรวงทรัพยากรธรรมชาติและสิ่งแวดล้อม  
 ผู้รับจ้างต้องเจาะบ่อน้ำบาดาลให้ได้ความลึกไม่น้อยกว่า 230 เมตรและให้ได้ปริมาณน้ำ  
 เพียงพอกับเครื่องสูบน้ำแบบไฟฟ้าชนิดมอเตอร์จุ่มได้น้ำ ขนาด 10 แรงพร้อมเชื่อมต่อ  
 อุปกรณ์ระหว่างบ่อน้ำบาดาลกับห้อง

เหล็ก RB 6 มม. @ 0.15 ม.  
หรือ เหล็ก Wire Mesh Dia 6 มม. @ 0.20 ม



แบบฐานบ่อบาดาล

หมายเหตุ

แบบก่อสร้างบ่อบาดาล อ้างอิงแบบมาตรฐานการก่อสร้างบ่อบาดาล สำนักทรัพยากรน้ำบาดาล  
กรมทรัพยากรน้ำบาดาล กระทรวงทรัพยากรธรรมชาติและสิ่งแวดล้อม

ผู้รับจ้างต้องเจาะบ่อบาดาลให้ได้ความลึกไม่น้อยกว่า 230 เมตรและให้ได้ปริมาณน้ำ  
เพียงพอกับเครื่องสูบน้ำแบบไฟฟ้าชนิดมอเตอร์จุ่มได้น้ำ ขนาด 10 แรงพร้อมเชื่อมต่อ

อุปกรณ์ระหว่างบ่อบาดาลกับห้อง



ชื่อโครงการ

โครงการเจาะบ่อบาดาล ขนาด ๑๖ นิ้ว  
ลึกไม่น้อยกว่า 230.00 เมตร  
บริเวณบ้านก้านสรารุร วรณรังษี  
หมู่ที่ 4 ตำบลเจ็ดริ้ว อำเภอบ้านแพ้ว  
จังหวัดสมุทรสาคร  
(อ้างอิงแบบมาตรฐานสำนักบริหาร  
จัดการน้ำกรมทรัพยากรน้ำ)

แสดงแบบ

สำรวจ - เขียนแบบ

*Signature*  
*Signature*

อนุมัติ

*Signature*

(นางประเทือง กลับบ้านเกาะ)  
นางกองคึกการบริหารส่วนตำบลเจ็ดริ้ว

แบบเลขที่ 6, 2568

แผ่นที่ 5, 6



ชื่อโครงการ

โครงการเจาะบ่อบาดาล ขนาด Ø 6 นิ้ว ลึกไม่น้อยกว่า 230.00 เมตร บริเวณบ้านค่านันสราจร อ.ระงังชัย หมู่ที่ 4 ตำบลเจ็ดริ้ว อำเภอบ้านแพ้ว จังหวัดสมุทรสาคร (อ้างอิงแบบมาตรฐานสำนักบริหารจัดการน้ำกรมทรัพยากรน้ำ)

แผนแบบ

สำราจ - เขียนแบบ  
*(Handwritten signatures)*

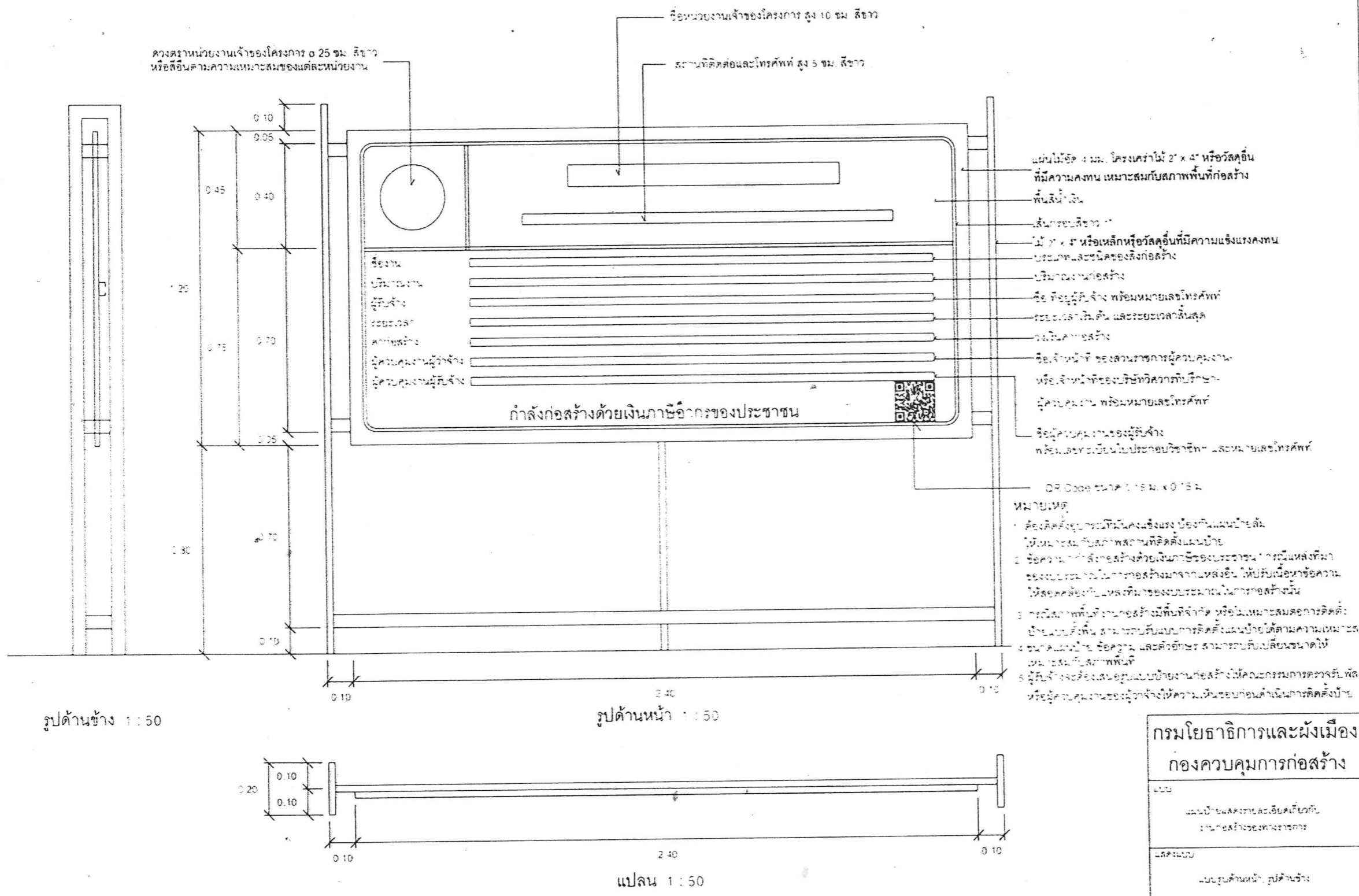
อนุมัติ

*(Handwritten signature)*

(นายประเทือง กลัดบัวเนาะ)  
 นายกองกำกับการบริหารส่วนตำบลเจ็ดริ้ว

แบบเลขที่ 6 / 2568

แผ่นที่ 6 / 6



กรมโยธาธิการและผังเมือง	
กองควบคุมการก่อสร้าง	
แบบ	แนบป้ายแสดงรายละเอียดเกี่ยวกับงานก่อสร้างของทางราชการ
วัสดุแบบ	แบบรูปด้านหน้า รูปด้านข้าง
ขนาด	1
1:50	จำนวน 1